

В настоящия мапинг на обектите в Капана, осъществен през ноември 2021 г., са преброявани всички вътрешни и основни улици и базисен сграден фонд в квартала, без да бъдат броени периферните улици, оформящи "външните граници" на квартала и в описа не са включени обектите с входове откъм ул. Райко Даскалов, бул. 6-ти септември и бул. Цар Борис III Обединител.

От 23 улици на територията на КАПАНА, 12 са изцяло пешеходни, 7 са смесени и 4 са изцяло с автомобилен достъп.

Съгласно кадастралната карта на квартала и спрямо теренната работа на територията са преброени общо 334 сгради /имотни терена , като от тях 17 са изцяло жилищни, 175 имат смесени функции, а 142 нежилищни функции.

606 е общият брой на активните локации в Капана. От тях 179 отговарят на класифицирането за творчески индустрии. В квартала има 24 галерии, 11 клубни музикални пространства.

Ресторантите и обектите за бързо хранене са 45, а кафене/сладкарница/бар - 64.

Общите търговски обекти, представящи не творчески индустрии са 315.

83 са нефункциониращите в момента на преброяването обекта - някои от тях са в процес на ремонт или строеж, други търсят наематели или продавача, а трети са изоставени. 33 са пространствата, и на първи и на горни етажи, които се използват като сервизни или складови помещения в услуга на бизнесите.

За настоящото броене следва да се има възможно отклонение, което може да се появи поради липса на публична информация за видове и брой бизнеси, в случай на многоетажни сгради със смесени функции. В този случай реалните бройки биха били по-високи от цитираните в мапинга.

ЛЕГЕНДА / LEGEND	
A – изцяло жилищна сграда / Entirely Residential Building	
B – смесени функции – търговски/публични обекти, жилищна част; Mixed function – residential and retail	
B – изцяло обществена/публична сграда /публичен, хотел, публична администрация, офис обща практика и пр./ Non residential	
G – Обект - творческа индустрия / Creative Industry	
Г - галерия/ Gallery	
Д - Обект - общ, не-творческа индустрия; General retail office	
Е - ресторант, обект за бързо хранене / Fastfood / Restaurant	
Ж - бар, кафене, сладкарница; / Cafe/Bars/Pastries	
З - клуб музикал/литературен; / Art & Music clubs	
И - нефункциониращ обект, изоставен, неенат, съборна сграда. / non functioning	
К - склад, обитаван но недостъпен публично или жилищно обект / Warehouse	
Заб: Обектите Г/Е/Ж/З, в които има творческо ядро са отбелязани, в таблицата и в категории Г - творческа индустрия.	

In the recent mapping of Kapana Creative District, carried out in November 2021, all internal and main streets and basic buildings in the neighbourhood were counted, excluding the peripheral streets forming the "external borders" of the neighbourhood. The list does not include the sites with entrances from Rayko Daskalov Street, 6th of September Blvd. and Tsar Boris III Obединitel Blvd.

Of the 23 streets in the territory of KAPANA, 12 are entirely pedestrian, 7 are mixed and 4 are fully accessible by car. According to the cadastral map of the neighbourhood and additional field work, a total of 334 buildings/properties have been mapped, of which 17 are entirely residential, 175 have mixed functions and 142 have entirely public/non-residential functions.

606 is the total number of active locations/businesses in Kapana. From these, 179 meet the classification criteria for creative industries. In the district there are 24 galleries, 11 music clubs. There are 45 restaurants / fast food spots, and 64 cafes/bars/pastries.

The total retail outlets representing non-creative industries is 315.

83 are currently non-functioning sites - some of them are in the process of renovation or construction, others are looking for tenants or buyers, and a third are abandoned. 33 are spaces, both on the first and on the upper floors, which are used as service or storage premises in the service of businesses. For the recent mapping, there should be considered a possible small deviation in the numbering that may occur due to lack of public information on types and number of businesses, in the case of multi-storey buildings with mixed functions. In this case, the actual numbers would be higher than those cited in the mapping.

Детайли улица				№		Тип сграда / функционалност														
Улица ИМЕ	дължина в м.	ширина в м.	вид	№	кадастрален номер Обект	Бележка Кдастър	A – изцяло жилищна сграда	B – смесени функции	B – изцяло обществена/публична сграда	G – Обект - творческа индустрия	Г - галерия	Е – ресторант	Ж – бар, кафене, сладкарница	З – музикален / музикален клуб	Д – Обект - общ, не-творческа индустрия	И - нефункциониращ обект	К - склад	Бележки мапинг/оглед		
Константин Иречек	67	5-6	пешеходна	1	302		0	1	0	2	0	1	0	0	3	1	1	многоетажен опис		
				3	311		0	1	0	0	0	1	0	0	1	0	1			
				5	360		0	1	0	0	0	1	1	0	1	0	0			
				7	361		0	0	0	0	0	0	0	0	0	1	0			
Съборна	участък в Капана -	участък в Капана -	Участък в Капана - автомобилен достъп	1	362		0	1	0	0	0	0	0	0	0	1	0			
				3	363		0	1	0	0	0	0	0	0	1	0	0			
				5	364		0	1	0	1	0	0	0	0	0	0	0	0		
				7	365		0	1	0	3	0	0	0	0	0	1	0	0		
				9	368		0	1	0	0	0	0	0	0	0	1	0	0		
				11	370		0	1	0	1	0	0	0	0	0	0	0	0		
				13	372		0	1	0	0	0	0	0	0	0	0	1	0	0	
Криволак	45	8	автомобилен достъп	1	373		0	1	0	1	0	0	0	0	0	0	0			
				2	381		0	1	0	4	0	0	1	0	0	0	0	0	магазин handmade jewelry се води с номер на съборна	
				3	375		0	1	0	1	1	0	0	0	0	0	0	0		
				5	376		0	1	0	1	1	0	0	0	0	0	0	0		
				7	377		0	1	0	2	1	0	0	0	0	0	0	0		
				9	378		0	1	0	0	0	0	0	0	0	0	1	0	0	вход на втори обект откъм Константин Стоилов
				1	356		0	1	0	1	0	0	0	0	0	0	1	Тилия горен вход, изад и излез на Железарска 2		
				2	359		0	1	0	0	0	0	1	0	0	0	0	0		
				3	355		1	0	0	0	0	0	0	0	0	0	0	0		
				4	358+359		1	0	0	0	0	0	0	0	0	0	0	1	0	ремонт
				5	354		0	1	0	0	0	0	0	0	0	0	2	1	1	
				6	366		0	1	0	0	0	0	0	0	0	0	1	0	0	

Константин Стоилов	175	8	Смесена, малки номера пешеходна, след 15ти автомобилна	7	353		0	0	1	0	0	0	0	0	0	1	0			
				9	352	Входът за номера 9 и 11 е един	0	1	0	0	0	0	0	0	1	0	0			
				8-10	369		0	0	1	1	0	0	0	0	0	0	0			
				11	856	Входът за номера 9 и 11 е един	0	1	0	1	1	0	0	0	0	0	0			
				12	371		0	1	0	1	0	0	1	0	0	0	0			
				13	350		0	1	0	0	0	0	0	0	1	0	1			
				14-16-18	374		0	1	0	5	0	1	2	0	0	0	0			
				15	348		0	0	1	0	0	0	0	0	2	0	1			
				17	347		0	1	0	0	0	0	0	0	1	0	1			
				19	346		0	1	0	0	0	0	0	0	0	0	0			
				21	345		0	1	0	0	0	0	0	0	1	0	0			
				23	344		0	1	0	1	0	0	0	0	0	0	0			
				22-24	-	без номер в кадастъра	0	0	1	0	0	0	0	0	1	0	0	паркинг		
				25	343		0	1	0	1	0	0	0	0	0	0	0			
				24-26	834		0	0	2	0	0	1	0	0	1	0	0	паркинг		
				27	401		0	1	0	1	0	0	0	0	2	3	0	текущ ремонт		
				29	399		0	1	0	0	0	0	0	0	1	0	0			
				26-30	388		0	0	1	0	0	0	0	0	1	0	0			
				31	398		1	0	0	0	0	0	0	0	0	0	0			
				32	893		0	0	1	0	0	0	0	0	0	1	0			
				33	894		1	0	0	0	0	0	0	0	0	0	0			
				33А	895		1	0	0	0	0	0	0	0	0	0	0			
				35 - 37	1396 и 933		2	0	0	0	0	0	0	0	0	0	0			
Улица ИМЕ	дължина в м.	ширина в м.	вид	№	кадастрален и номер Обект	Бележка Кадастр	А – изцяло жилищна сграда	Б – смесени функции	В – изцяло обществена/публична сграда	Г – Обект-творческа индустрия	Г – галерия	Е – ресторант	Ж – бар, кафе, сладкарница	З – музикален / мултимедия клуб	Д – Обект - общ. не-творческа индустрия	И – нефункциониращ обект	К – склад	Бележки малини/оголед		
Абаджийска	165	8	пешеходна	1	338		0	1	0	0	0	0	1	1	1	0	0			
				2	357		0	1	0	1	0	1	0	0	0	8	1	0	хотел и хостел и на ул. Константин Стоилов	
				3	339		0	1	0	0	0	0	0	0	0	0	1	0		
				4	349		0	1	0	5	1	1	1	2	0	1	0	0		
				5	340		0	1	0	0	0	0	0	0	0	0	1	0		
				6	402		0	1	0	1	0	1	0	1	0	0	0	0		
				7	341		0	1	0	1	0	1	0	0	0	0	0	0		
				8	400		0	1	0	0	0	0	0	0	0	0	1	0	продава се	
							0	0	0	1	0	0	0	2	0	0	0	0	0	номерата са на ул.Константин Стоилов, но бизнесите са различни с отделен вход на ул. Абаджийска, жилищната част е споделена
				9	342	кадастралният номер обхваща къща с изход на ул. Железарска и ул. Кирил Попов	0	0	1	0	0	0	0	0	0	0	1	0		
				10	397		0	0	1	0	0	0	0	0	0	1	0	0		
				11	403		0	0	1	1	0	1	0	1	0	0	1	0	1	
				12	395		0	1	0	0	0	0	0	0	0	0	1	0	ремонт	
				13	408		0	1	0	0	0	0	0	0	0	0	1	0		
				14	394		0	1	0	0	0	0	0	0	0	0	0	1		
				15	409		0	0	1	1	0	1	0	1	1	0	0	0		
-	393		0	1	0	0	0	0	0	0	0	1	0	0						

Йоаким Груев	235	10	основно автомобилна, само в участъка между ул. Георги Бенковски и ул. Княз Богодири е пешеходна	-	299		0	0	0	0	0	0	0	0	1	0							
				4	317		0	1	0	1	0	0	0	1	1	0		втори етаж жилищен необитаем					
				5	169		0	0	1	0	0	1	0	0	0	1							
				6	852		0	1	0	0	0	0	0	0	2	0	0						
				7	153		0	1	0	0	0	0	0	0	0	1	0		търговски етаж не функционира				
				8	175		0	0	1	1	0	0	0	0	1	1	0						
				9		Отсъства в кадастъра	0	0	1	1	0	0	0	0	1	0	0						
				-10		Отсъства	0	1	0	1	0	0	0	0	0	0	0						
				11	813		0	0	1	0	0	0	0	0	1	0	0						
				12	179		0	1	0	0	0	0	0	0	1	0	0						
				13	814		0	0	1	0	0	0	0	0	0	1	0		продава се				
				13a	-		0	0	1	0	0	0	0	0	1	1	1						
				14		Споделено с №6 на ул. Христо Денковдиев	0	0	0	0	0	0	0	0	0	0	0		втори вход на заведение с основен вход ул. Христо Денковдиев б				
				15			0	1	0	1	0	0	0	0	0	0	0		празни горни етажи				
				15a	140		0	1	0	0	0	0	0	0	5	0	0		споделена сграда на зъла на ул. Княз Богодири				
				16	850		0	1	0	1	0	0	0	0	0	0	0						
				17	1107	паркинг, на кадастралната карта е с номер 27, не 17	0	0	1	0	0	0	0	0	0	0	0						
				18a	843		0	0	1	1	0	0	0	0	0	0	0						
				18	842		0	0	1	0	0	0	1	0	0	0	1						
				20	-	три имота под общ номер	0	1	0	1	0	0	0	0	0	0	0						
				22	135		0	0	1	0	0	0	0	0	0	0	0		нефункционира, празна сграда				
				24a	815		0	1	0	0	0	0	0	0	1	0	0						
				24	139		0	1	0	0	0	1	0	0	0	0	0						
				26	-		0	1	0	1	0	0	1	0	2	0	0						
				28	131		0	0	1	0	0	0	0	0	1	1	0						
				30	-		1	0	0	0	0	0	0	0	0	0	0						
				32	19		1	0	0	0	0	0	0	0	0	1	0		сградата е изоставена и се руши				
				34	-	два входа с един номер	0	1	0	1	0	0	0	0	5	0	0						
				36	-		0	0	1	1	1	1	1	1	1	0	0						
				38	-		0	1	0	0	0	0	0	0	1	0	0						
				Златибор	20	6	пешеходна	1	1173		0	0	1	0	0	0	0	2	0	0			
								2	855		0	0	1	0	0	1	0	0	0	0		горните етажи са необитаеми	
								3	1172		0	0	1	0	0	0	0	0	0	1		кухня към ресторантите на номер 2 и 4	
								4	854		0	0	1	1	0	1	0	0	0	0	0		горните етажи са необитаеми
								5	320		0	1	0	0	0	1	0	0	1	0	0		имотът се води и на Златарска, но там не са описани бизнесите
				Улица ИМЕ	Дължина в м.	ширина в м.	вид	№	кадастрален номер Обект	Бележка Кадастр	А – изцяло жилищен сград	Б – смесени функции	В – изцяло обществена/публична сграда	Г – Обект - творческа индустрия	Г - галерия	Е – ресторант	Ж – бар, кафе, сладкарница	З – музикален / мултимедия клуб	Д – Обект - общ. творческа индустрия	И - нефункциониращ обект	К - сканд	Бележки магини/оглед	
								1	851		0	1	0	1	1	0	0	0	1	0	0		
								1a	852	споделен парцел с № 6 на Йоаким Груев	0	1	0	1	0	0	0	0	0	0	0		
				2	304		0	0	1	1	0	0	0	1	1	1	1						
				3	853		0	0	1	1	0	1	0	0	0	0	0						
				4	303		0	0	1	0	0	1	0	0	0	0	1						

Златарска	145	8-15	15 м. в частта на паркинга, който е единствената не пешеходна част на улицата.	5	177		0	1	0	1	0	0	0	0	0	0	0		
				6	301		0	0	1	0	0	0	0	0	0	1	0		
				7	901		0	0	1	1	0	1	1	0	0	0	0		
				8	300		0	0	0	1	0	1	0	0	0	0	0		
				9	857		0	0	1	1	0	1	1	0	0	0	0		
				10	298		0	1	0	0	0	0	1	0	0	0	0		
				11	180		0	0	1	1	0	0	1	0	0	0	0		
				12	297		0	0	1	0	0	0	0	0	1	0	0		
				-14	318	отсъства номер	0	1	0	1	0	0	0	0	0	1	0		втори етаж необитаем
				16	319		0	1	0	0	0	0	0	0	1	0	0		
				18	296		0	0	1	0	0	0	0	0	1	0	0		
				20	294		0	0	1	0	0	0	1	0	1	0	0		
				22	249		0	0	1	1	1	0	0	0	0	0	0		
				24	835	два еднакви номера в два отделни парцела	0	0	0	0	0	0	0	0	0	0	0		празна сграда
				24	248		0	0	1	1	0	0	0	0	0	0	1		
26	247		0	1	0	1	0	0	0	0	0	0	0						
Загреб	85	6	пешеходна	1а	178		0	1	0	1	0	0	0	0	0	0	0		
				1	250		0	1	0	0	0	0	0	0	1	0		ремонт	
				2	176		0	1	0	1	0	0	0	0	0	1	0		
				3	-	този № е на отсечката западно от ул. Златарска	0	0	0	0	0	0	0	0	0	1	0		
				3	251	източно от ул. Златарска	0	0	1	1	0	0	0	0	2	0	0		
				4	293		0	0	1	0	0	1	0	0	0	0	0		
				5	254		0	0	1	0	0	0	0	0	0	0	0		
				6	289		0	0	1	0	0	0	0	0	1	0	0		
				7	255		0	0	1	1	0	0	1	0	1	0	0		
				8	288		0	0	0	0	0	1	0	0	0	0	0		
				9	256		0	1	0	0	0	0	1	0	0	0	0		
				10	287	номера 12 - 14 - 16 АДРОТО	0	0	1	1	0	0	0	0	0	0	0		открит сцена, което се води на №9 Павел Кургевич
				11	257		0	1	0	0	0	0	1	0	0	0	0		
				13	260		0	1	0	0	0	0	0	0	1	0	0		
				15	261		0	1	0	0	0	0	1	0	2	0	0		
				17	263		0	1	0	1	0	0	0	0	0	0	0		
				18	1060		0	1	0	1	1	0	0	0	0	1	0		
				20	1000		0	0	0	0	0	0	0	0	0	0	0		двор към пицария
				22	283		0	0	0	0	0	0	0	0	0	0	0		двор към пицария
				24	282		0	0	1	0	0	1	0	0	0	0	0		
-	278	няма номер, но може да е 26	1	0	0	0	0	0	0	0	0	0	0						
26а	848		0	1	0	1	0	0	0	0	0	0	0						
Улица ИМЕ	дължина в м.	ширина в м.	вид	№	кадастрален и номер Обект	Бележна Кадастр	А – изцяло жилищна сграда	Б – смесени функции	В – изцяло обществена/публична сграда	Г – Обект - творческа индустрия	Г – галерия	Е – ресторант	Ж – бар, кафене, сладкарница	З – музикален / мултимедия клуб	Д – Обект - общ. творческа индустрия	И - нефункциониращ обект	К - склаз	Бележки маплен/оглед	
				1	292		0	0	1	0	0	0	1	0	0	0	0		
				2	326		0	1	0	0	0	0	0	0	1	0	0		
				3	291		0	0	1	1	1	0	0	0	0	0	0		


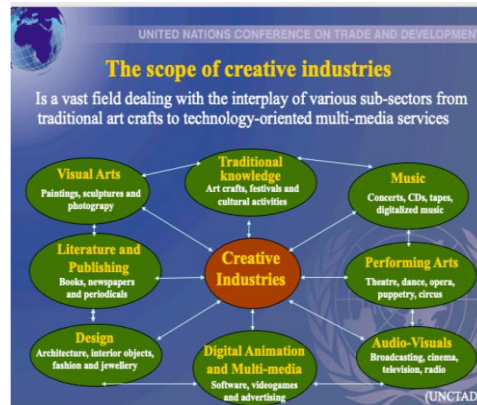
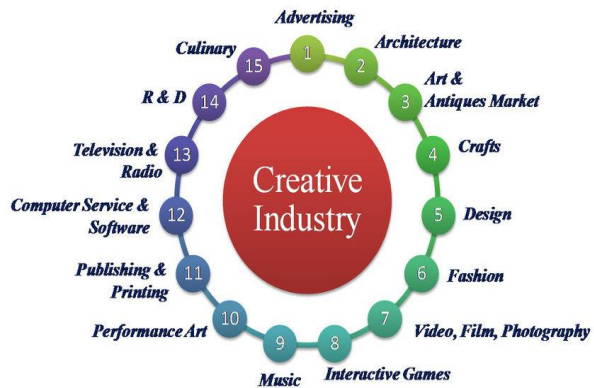
Павел Куртевич	50	6	пешеходна	4	837		0	0	1	1	1	1	0	0	0	0	0	0				
				5	290		0	1	0	2	0	0	0	0	1	0	0					
				6	818		0	0	0	0	0	0	0	0	0	0	0	0	0	0	0	Споделен имет с Кожукарска 3
				6a	332		0	1	0	1	0	0	1	0	0	0	0	0				
				7	286		0	0	1	0	0	0	0	0	1	0	0					
				8a	333		0	1	0	0	0	1	0	0	0	0	0	0	0	0	необитаем горен етаж	
				8	334		1	0	0	0	0	0	0	0	0	0	0	0	0	0		
				9	1061	номера от 9 до 17 - Ядрото	0	0	0	0	0	0	0	0	0	0	0	0	0	0	0	описано на ул. Загреб
				10	335		0	1	0	0	0	0	0	1	0	0	0	0	0	0		
				19	284		0	1	0	1	0	0	0	0	0	0	0	0	0	0		
				21	281		0	1	0	0	0	0	0	0	0	1	1	0				
				23	280		0	1	0	1	0	0	0	0	0	0	0	0	0	0	0	
				Кожукарска	37	6	пешеходна	1	328		0	0	1	1	0	0	0	0	0	0	0	0
1a	329		0					1	0	1	0	0	0	0	0	0	0	0	0			
2	324		0					0	1	0	0	0	0	0	0	0	0	0	1			
3	327		0					0	1	1	0	1	0	0	0	0	0	0	0	0	споделен имот с ул. Павел Куртевич 6 - ресторантът е маркиран на този номер	
4	325		0					0	1	2	0	0	0	0	0	1	0	0	0	0		
Кирил Попов	27	6-8	пешеходна	2.апр	404		0	0	1	0	0	0	0	0	0	1	0					
Алцею	165	8	автомобилен достъп	1	407	сподена сграда с № 10 на ул. Железарска	0	1	0	0	0	0	0	0	0	0	0	0				
				2	-	маке да е 412	0	1	0	2	0	0	0	0	0	1	0					
				3		номера 3 и 5 не са обозначени в кадастъра	0	0	1	0	0	0	1	0	0	0	0	0				
				4	276		0	1	0	0	0	0	0	0	0	0	1	0				
				5			0	0	0	0	0	0	0	0	0	0	1	0				
				6	275		0	1	0	0	0	0	0	0	0	0	1	0				
				7	202	на пътя с ул. Св. Верников	0	0	1	1	0	0	0	0	1	1	0					
				8	267		0	1	0	0	0	0	0	0	0	1	0					
				10	266		0	1	0	0	0	0	0	0	1	0	0					
				12	207	на пътя с ул. Георги Бенковски	0	1	0	1	0	0	0	0	1	0	0					
				14	-		0	0	1	0	0	0	0	0	0	1	0	част от сградата се продава / отдава под наем				
				16	204		0	0	1	0	0	0	0	0	4	0	0					
Улица ИМЕ	дължина в м.	ширина в м.	вид	№	кадастрален номер Обект	Бележка Кадастр	А – изцяло жилищна сграда	Б – смесени фундаии	В – изцяло обществена/публична сграда	Г – Обект - творческа индустрия	Г – галерия	Е – ресторант	Ж – бар, кафене, сладкарница	З – музикален / мултимедия клуб	Д – Обект - общ. творческа индустрия	И - нефункциониращ обект	К - склад	Бележки мапинг/оглед				
				1	186	преди №1 на ул. Хр. Димодневия има няколко обекта, които се водят на ул. Георги Бенковски - номера 22 - 24. А. Сметат номер 240 и споделена сграда с номер 26 на ул. Георги Бенковски!	0	1	0	2	0	1	0	0	0	1	0					
				-2	842/843	споделени сгради с Йозимин Груев №18 и 18а, няма изрично посочени № 2 на ул. Хр. Димодневия	0	0	1	0	0	0	0	0	1	0	0					
				3	187		0	1	0	0	0	0	1	0	0	0	0					
				4	183		0	0	1	0	0	0	1	0	0	0	0					
				5	188		0	1	0	0	0	0	0	0	1	0	0					
				6	182		0	0	1	1	0	1	0	0	0	0	0					
				7	839, 246	Два 7 номера обозначени на кадастралната карта	0	0	1	0	0	1	0	0	0	0	0	0				
				8	181		0	0	1	1	1	0	0	0	0	0	0	0				
				9	-245		0	1	0	0	0	0	1	0	0	0	0	0				

Христо Докмеджиев	145	10	пешеходна	10	840		0	0	1	1	0	0	1	0	0	0	0	0				
				11	242		0	0	1	0	0	0	0	0	1	0	0					
				12	232		0	0	1	0	0	0	0	0	0	0	0					
				13	-241		0	0	0	0	0	0	0	0	0	1	0	съборен имот				
				14	253, 836	Два номера 14	0	0	1	2	0	0	1	0	0	0	0					
				15	240		0	0	1	0	0	0	0	0	0	1	0					
				16	258		0	0	1	0	0	1	1	0	0	0	0					
				17	239		0	1	0	1	1	0	0	0	0	0	0					
				18	259		0	0	1	0	0	0	1	0	0	0	0					
				19	236		0	0	1	0	0	0	1	0	0	0	0					
				20	262		0	0	1	0	0	1	0	0	0	0	1					
				21	235		0	1	0	0	0	0	0	0	1	0	0					
				22	-	на кръга с ул. Алдино	0	0	1	0	0	0	0	0	0	0	0	споделя търговска част с номер 20				
				23	231		0	1	0	0	0	0	0	0	1	0	0					
				24	264		0	1	0	1	1	0	1	0	0	0	0					
				25	230		0	0	1	1	0	1	0	0	0	0	0					
				26	265		0	0	1	0	0	0	1	0	1	0	0					
				27	226		0	0	0	0	0	0	0	0	0	0	0	съборен имот				
				28	268		0	0	1	0	0	0	1	0	1	0	0					
				29	225		0	0	1	0	0	0	0	0	1	1	0					
				30	269		0	0	1	0	0	0	1	0	1	0	0					
				31	224		0	1	0	0	0	0	1	0	0	0	0					
				32	270		0	0	1	0	0	0	0	0	1	0	0					
				33			0	1	0	0	0	0	0	0	1	0	0	в кадастъра няма номер 33, на улицата има табела				
				Евлоги Георгиев	50	10	пешеходна	1	162	къл с ул. Райко Давалов	0	0	1	2	0	0	1	1	3	0	0	
								3	173		0	0	1	1	0	0	2	0	5	0	0	
								5	172		0	0	1	1	0	0	1	1	0	0	0	
								5а	171		0	0	1	0	0	0	1	0	0	0	0	
								7	170		0	1	0	0	0	0	0	0	0	1	0	ремонт цяла сграда
				Улица ИМЕ	дължина в м.	ширина в м.	вид	№	кадастрален номер Обект	Бележка Кадастър	А – изцяло жилищна сграда	Б – смесени функции	В – изцяло обществена/публична сграда	Г – Обект - творческа индустрия	Г – галерия	Е – ресторант	Ж – бар, кафе, сладкарница	З – музикален / мултимедия клуб	Д – Обект - общ. творческа индустрия	И – нефункциониращ обект	К – склад	Бележки мапинг/оглед
								1 - 3 - 5 - 7 - 9	-155 и 154	необозначени на кадастъра	0	0	1	0	1	0	0	0	4	2	1	
								-2	156	необозначен в кадастъра	0	1	0	0	0	0	0	0	1	0	0	жилищната част е нефункционираща
								4	159		0	1	0	0	0	0	0	0	2	1	0	
				6	160		0	1	1	0	0	0	0	0	2	0	0					
				8	161		0	0	1	1	1	0	1	1	0	0	0					
				10	163		0	0	1	0	0	0	0	0	1	0	0					
				11	192		0	1	0	0	0	0	0	0	1	0	0					
				12	164		0	0	1	0	0	0	0	0	0	0	0	един и същи бизнес с на номер 10				
				13	193		0	1	0	0	0	0	0	0	2	0	0					
				14	165		0	0	1	1	1	0	1	0	0	0	0					
				15	195		0	0	1	0	0	0	0	0	2	0	0					
				16	166		0	0	1	0	0	0	1	0	0	0	0					


Георги Бенковски	190	10-12	Основно с автомобилен достъп, малка пешеходна част.	17	195	195 и 196 споделени имоти на територията в сградата	0	1	0	1	0	0	0	0	2	0	0						
				17a	196		0	0	0	0	0	0	0	0	0	0	0	0	0				
				18	167		0	1	0	0	0	0	0	0	1	0	0						
				-	828		18a	0	0	1	0	0	0	1	0	0	0						
				19	200		0	1	0	2	0	0	0	0	4	0	0						
				20	168		0	0	1	1	0	0	0	0	0	0	0						
				21	201		0	0	1	1	0	0	0	0	1	0	0						
				22	184		0	1	0	0	0	0	0	0	1	0	0						
				23	203		0	0	1	0	0	0	0	0	2	0	0						
				24a	185		споделен имот с кр. Дюкмеджиев, на който ул. няма номер	0	1	0	0	0	1	0	0	0	1						
				24	823		0	0	1	0	0	1	0	0	0	0	0		ресторант с осн. вход откъм ул. Христо Дюкмеджиев				
				25	208		0	1	0	2	0	0	0	0	0	0	0						
				26	186		0	0	1	0	0	0	1	0	0	0	0						
				27	209		0	1	0	0	0	0	0	0	0	1	0						
				28	189		0	1	0	0	0	0	0	0	0	1	0						
				29	210		0	1	0	0	0	0	0	0	2	0	0						
				30	244		0	0	1	0	0	0	0	0	0	0	0		отдава се под наем сградата, реновирана				
				31	211		0	1	0	0	0	0	0	0	1	0	0						
				32	-		0	0	0	0	0	0	0	0	0	1	0						
				-33	-		в кадастъра е описано два пъти 35 и липсва 33	0	1	0	0	0	0	0	0	1	0	0					
				34	243		0	0	1	0	0	0	0	0	0	1	0						
				35	1153		0	1	0	1	0	0	0	0	2	0	0						
				36	237		0	1	0	2	0	0	0	0	1	1	0						
				37	139		0	0	0	0	0	0	0	0	0	1	0		имотът - груб строеж - се продава				
				38	234		0	1	0	1	0	0	0	0	0	0	0						
				39	216		0	1	0	1	0	0	0	0	1	1	0						
				40	233		0	1	0	1	0	0	0	0	0	0	0						
				41	217		0	1	0	0	0	0	0	0	1	0	0						
				42	232		0	0	1	0	0	0	0	0	1	0	0						
				44	229		0	0	1	0	0	0	0	0	1	0	0						
				46	228		0	1	0	0	0	0	0	0	0	0	1						
				48	227		0	0	1	0	0	0	0	0	0	1	0						
				50	223		0	0	1	0	0	1	0	0	0	1	0						
				52	222		0	0	1	0	0	0	0	0	0	1	0	0					
				Улица ИМЕ	дължина в м.		ширина в м.	вид	№	кадастрален номер Обект	Бележка Кадастър	А - изцяло жилищна сграда	Б - смесени функции	В - изцяло обществена/публична сграда	Г - Обект - творческа индустрия	Г - галерия	Е - ресторант	Ж - бар, кафене, сладкарница	З - музикален / мултимедия клуб	Д - Обект - общ. индустриална	И - нефункциониращ обект	К - сканд	Бележки маляк/оглед
				Атанас Самоковец	35		6	пешеходна	151	по кадастър няма отделна номерация на входове, споделен имот с № 4-6 на ул. Брате Путиев		0	0	1	2	0	0	1	1	1	1	1	
									1	820		0	0	1	1	0	0	0	0	1	1	0	
									2	822		0	0	1	1	1	0	0	0	0	0	0	
									-2-4	150	вход от към Райно Даскалов	0	0	0	0	0	0	0	0	0	0	0	затворе вход през магура
									3	844		0	1	0	1	0	0	0	0	1	0	0	
									4	889		0	0	1	1	1	0	1	0	0	0	1	галерията работи като бар, кафене и музикален клуб

Княз Богориди	150	10	автомобилен достъп в по-голямата си част	6	141	0	0	1	0	0	0	0	0	0	0	0	0	МЕДИНСКИ ИНСТИТУТ на МВР			
				7	14	0	0	1	0	0	0	0	0	0	0	0	0	0	0	областна дирекция на МВР	
				8	130	0	0	1	0	0	0	0	0	0	0	1	0	0	0		
				-9		0	0	0	0	0	0	0	0	0	0	0	0	0	0	дворна част и имот	
				10	123	0	1	0	1	0	0	0	0	0	0	0	0	0	0		
				11	21	0	0	1	0	0	0	0	0	0	4	0	0	0	0		
				12	122	0	1	0	0	0	0	0	0	0	1	0	0	0	0		
				13	25	1	0	0	0	0	0	0	0	0	0	0	0	0	0		
				14	121	0	1	0	1	0	0	0	0	0	0	0	0	0	0		
				15	26	1	0	0	0	0	0	0	0	0	0	0	0	0	0	0	
				16	118	0	1	0	0	0	0	0	0	0	1	0	0	0	0	0	
				ОБЩО				17	175	142	164	24	45	64	11	315	83	33			
								А – изцяло жилищна сграда	Б – смесени функции	В – изцяло обществена/публична сграда	Г – Обект - творческа индустрия	Г - Галерия	Е – Ресторант	Ж – Бар, Кафене, Сладкарница	З – Музикален / Мултижанров клуб	Д – Обект - общ; не-творческа индустрия	И - нефункциониращ обект	К - склад			

Заб. 15 от категории Е – ресторант - са маркирани и като Г – творческа индустрия.



Кои са творческите индустрии?



- Архитектура
- Дизайн
- Занаяти
- Издателска дейност
- Изкуство
- Мода
- Музика, визуални и перформативни изкуства
- Радио
- Реклама
- Софтуер, компютърни игри и електронно издателство
- Телевизия
- Филм, видео и фотография
